



PRIVATES DO IT BETTER?





**PRIVATES, SHALL BETTER DO IT !**

Here is the story on how, when, where,  
who and why ATN has done it.





# CREATE SPACES FOR NATURE

*Mission of Associação Transumância e Natureza (ATN)*





# PROMOTE NATURAL REGENERATION

*Land abandonment as an opportunity*





# REDUCE HUMAN INTERVENTION

*Allow natural processes and species to play a more relevant role on habitat restoration*

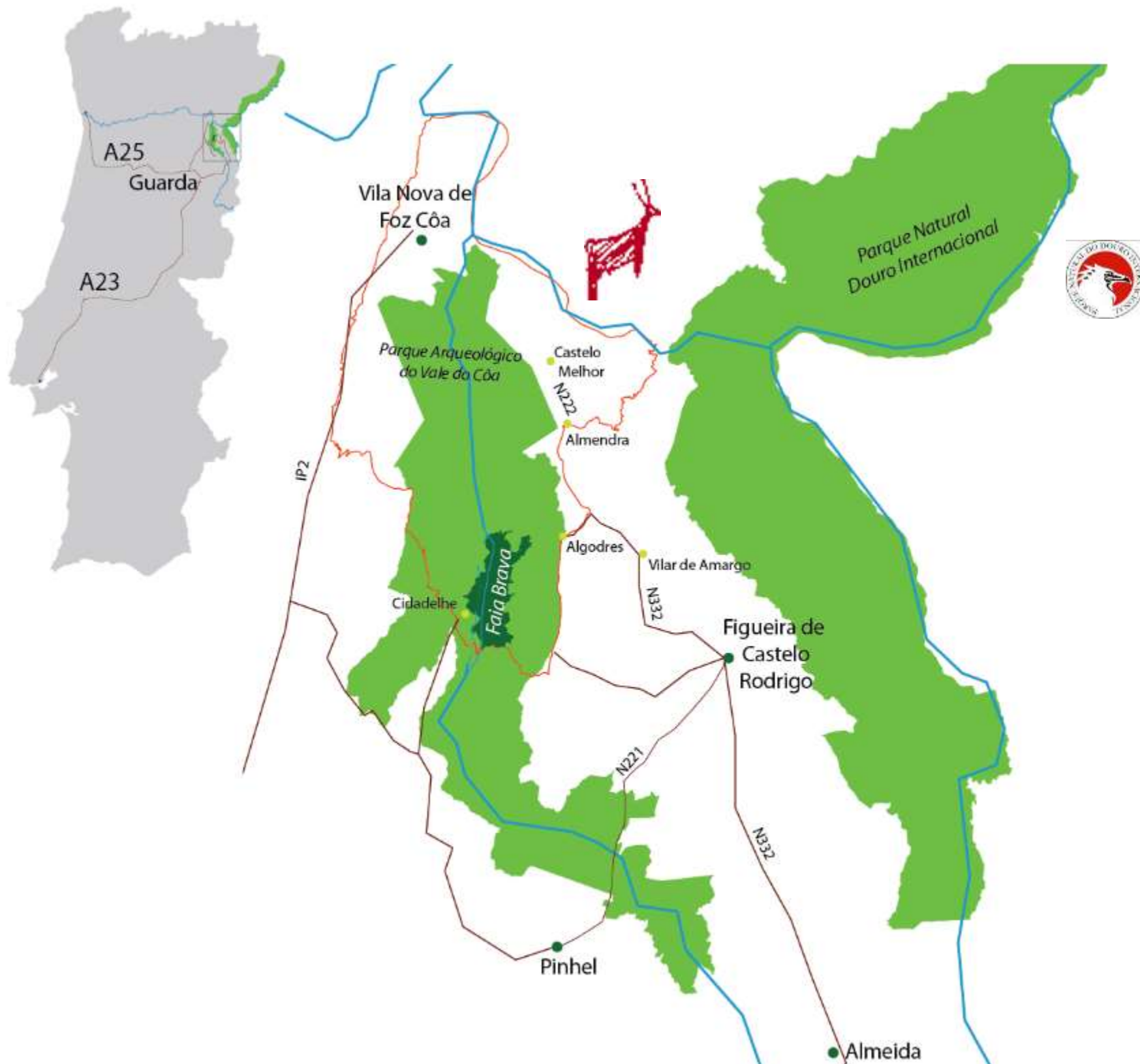


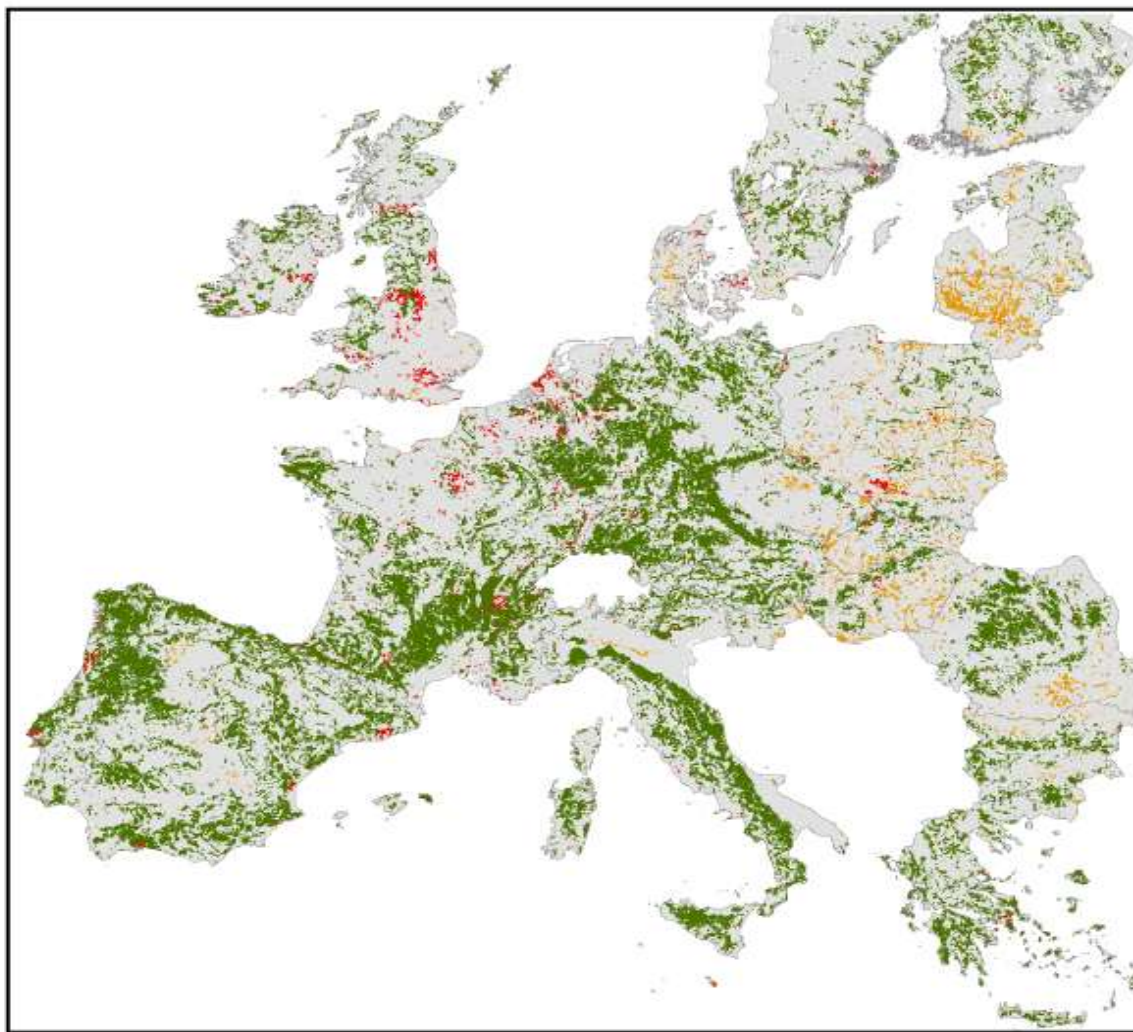


# A STORY FILLED WITH IMPRESSIVE CHARACTERS

*Conservation towards a specific goal*







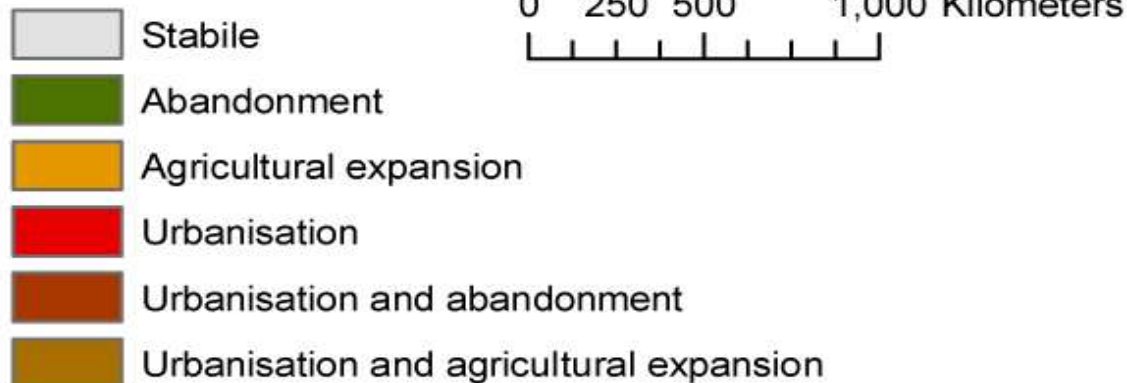
## Land abandonment:

A fact in Europe

Projection: 20 M ha  
(2000-2030)

Twice size Portugal

### Legend







High level of land abandonment,  
complex matrix of ownership





Leads to a complete lack of land  
stewardship of the landscape



Abandonment of  
traditional activities



Emigration



“Liberation of the territory”



Recovery of vegetation cover



Wildlife comeback



**Land abandonment:**  
What to do?



**2000**

**2003**

**2006**

**2010**

ATN Foundation 6/6/2000  
First Acquisition 30ha  
Classic Conservation  
Traditional Farming

Forest Fires (2003 e 2005)  
90% Bruned Property  
Forest Restoration Strategy  
ZIF 2700 ha

Brand Faia Brava Olive Oil  
Natural Grazing starts with  
Garrano Horses

Private Protected Area  
Classification  
FAP - Financing





## Plano de Gestão

### Área Protegida Privada Faia Brava

2009-2019



Figueira de Castelo Rodrigo  
Novembro de 2010

#### Artigo 21.º

##### Áreas protegidas de estatuto privado

1 — Visando os objectivos previstos no artigo 12.º, pode ser atribuída a designação de «área protegida privada» a terrenos privados não incluídos em áreas classificadas.

2 — A designação é feita a pedido do respectivo proprietário, mediante um processo especial de candidatura e reconhecimento pela autoridade nacional a regular por portaria do membro do Governo responsável pela área do ambiente.

3 — Os terrenos a que for atribuída a designação de «área protegida privada» integram a RNAP e ficam sujeitos ao protocolo de gestão que for acordado com a autoridade nacional na sequência do seu reconhecimento.

4 — O reconhecimento previsto no presente artigo não confere ao respectivo proprietário quaisquer direitos ou prerrogativas especiais de autoridade nem condiciona a aplicação dos instrumentos de gestão territorial existentes, mantendo-se apenas enquanto se mantiverem os valores e objectivos de conservação da natureza e da biodiversidade que justificaram a sua concessão.

5 — O acto de atribuição da designação de «área protegida privada» pode interditar ou condicionar a autorização da autoridade nacional, no interior da área protegida, as acções, actos e actividades de iniciativa particular susceptíveis de prejudicar a biodiversidade, o património geológico ou outras características da área protegida, salvo tratando-se de uma acção de interesse público ou de um empreendimento com relevante interesse geral, como tal reconhecido por despacho conjunto dos membros do Governo responsáveis pela área do ambiente e em razão da matéria.



2011

Pilot Area Rewilding Europe  
Western Iberia 120.000 ha strategy

2013

Tauros Reintroduction  
Tourism Enterprize  
Coa Valley Grand Route

2015

Replication of strategy on the Northeast  
Network EPN's (Spaces for Nature)s

Efeito RFB

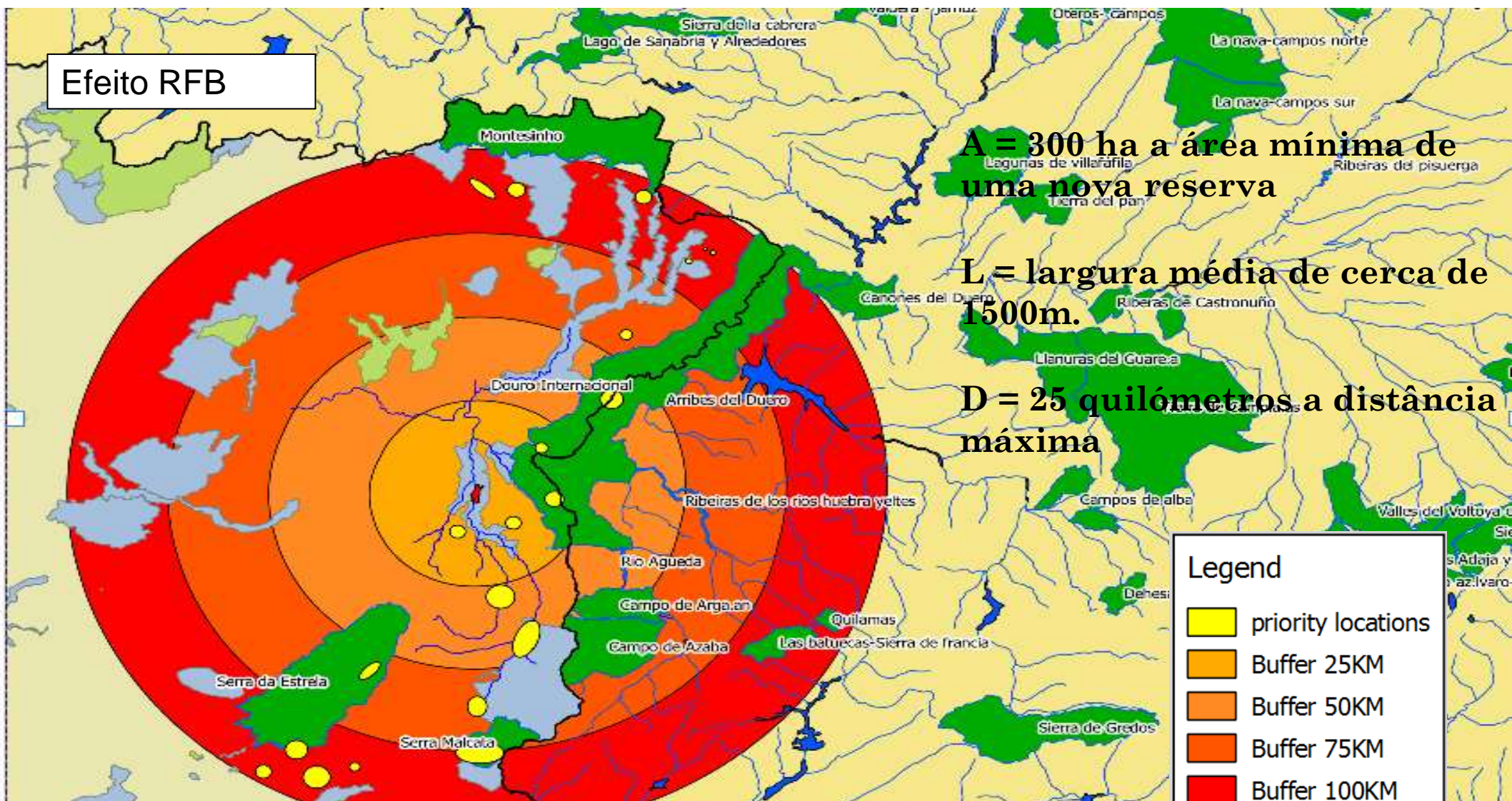
A = 300 ha a área mínima de  
uma nova reserva

L = largura média de cerca de  
1500m.

D = 25 quilómetros a distância  
máxima

Legend

- priority locations
- Buffer 25KM
- Buffer 50KM
- Buffer 75KM
- Buffer 100KM







Ana Luisa Catarino



Ana Berliner



Hugo Sousa Marques



# FAIA BRAVA

100% pela Natureza





Aprox. 1000 visitants/year  
= 2000€/year for land  
acquisition FAP

Profit product sales aprox.  
12.000€/year FAP

Goal 35 hectares/year

One new reserve every  
year







Four main priority areas have been identified in the Côa Valley Rewilding Area:

1 Faia Brava – Cidadelhe: the area of the Faia Brava Reserve and its surroundings, including Cidadelhe, the Côa - Massoeime enclave and the ZIF Algodres - Vale de Afonsinho

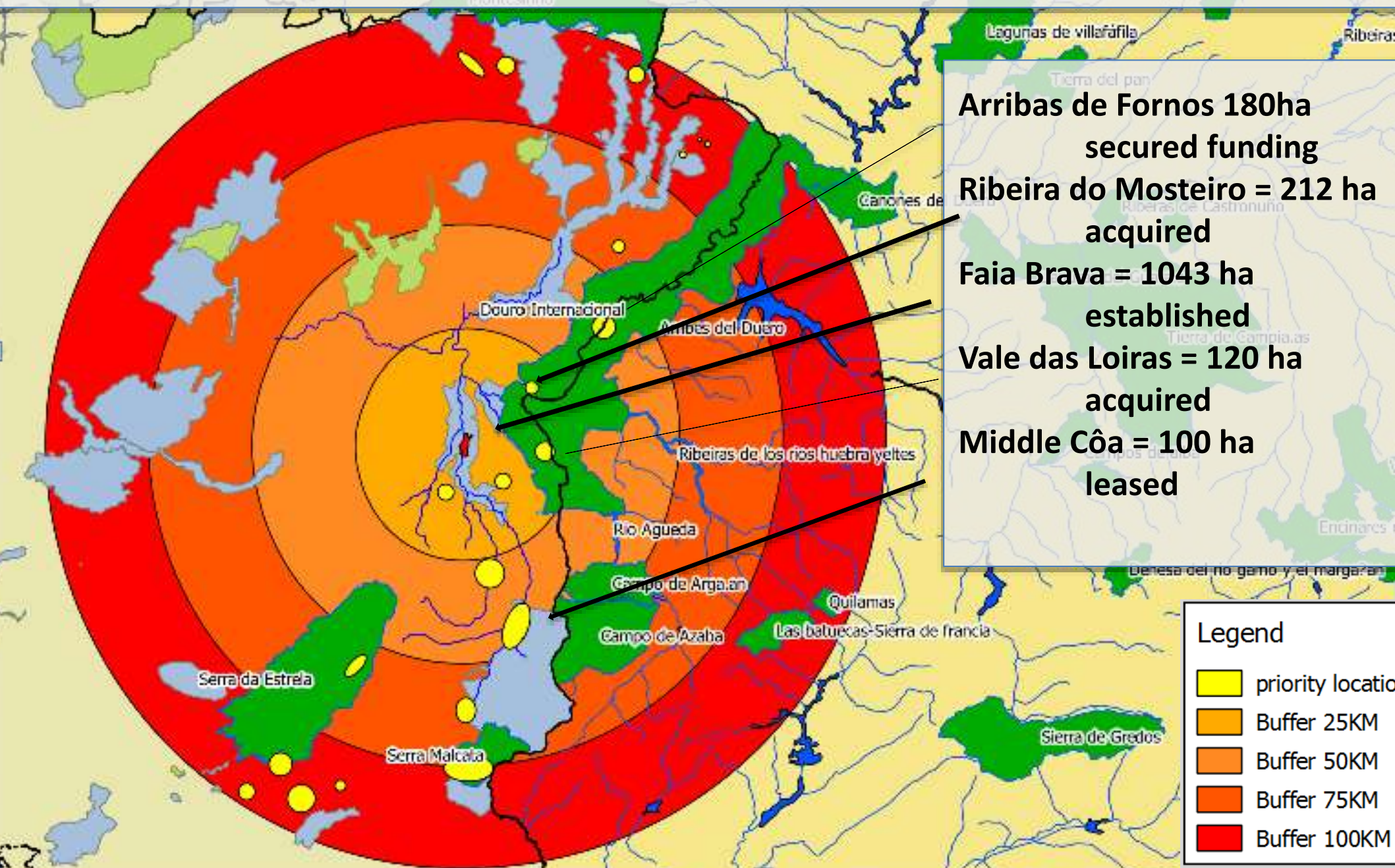
2 “Excomungada”: the area encompassing Colmeal – Bizarril - mouth of Ribeira das Cabras – Bugalhal

3 Ribeira das Cabras: the area encompassing Freixo, Safurdão and Cabreira.

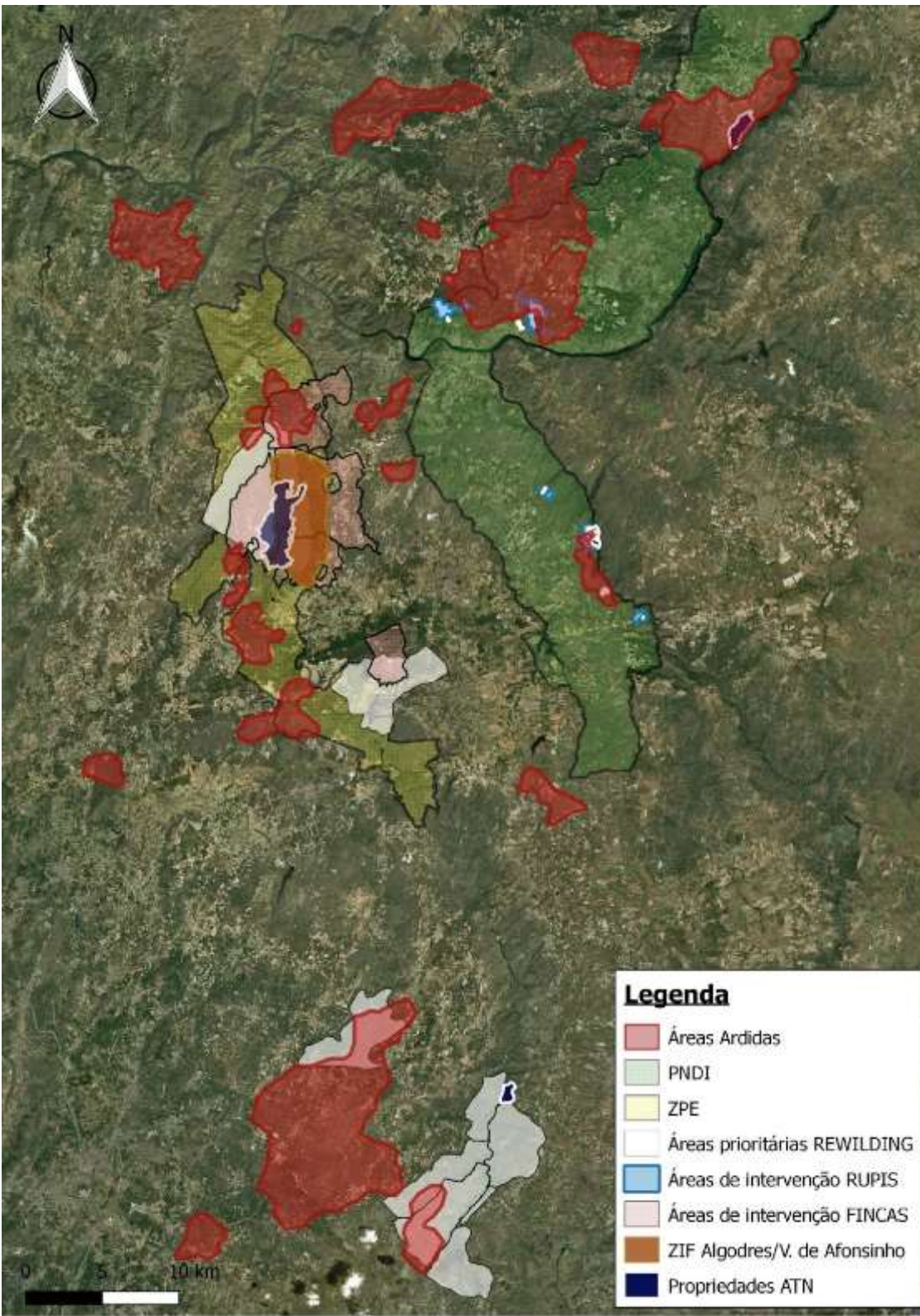
4 Middle Côa: the area between Freineda (E Côa) – Miuzela (W Côa) – Vilar Maior (E Côa)



$$\text{“RFBeffect”} = A_{\min}(300\text{ha}) + L_{\text{med}}(1,5\text{km}) + D_{\max}(25\text{km})$$







ATN's Spaces for Nature  
1600 plus hectares  
affected by  
50 000 plus hectares  
of burned land  
in 2017 summer

What could be private  
Land owners conservation  
Role to address  
such threat?





PRIVATES SHALL BETTER DO IT? WHY?





30.000 year old representation of the local fauna, Aurochs, Tarpan and Ibex









Faia Brava liberation of space for nature  
Replication for similar areas











A vision for the future to take the opportunity of a highly humanized landscape to promote high nature value spaces





ATN01

RECONYX

RESERVA  
FAIA  
BRAVA



Wild Herbivores are coming back



Photo by ERIKA ALMEIDA







Hope to see you soon  
Thank you,

[p.prata@atnatureza.org](mailto:p.prata@atnatureza.org)  
[www.atnatureza.org](http://www.atnatureza.org)  
[Facebook.com/faiabrava](https://www.facebook.com/faiabrava)





Associação Transumância e Natureza

**[www.atnatureza.org](http://www.atnatureza.org)**

geral@atnatureza.org | +351 271 311 202

Rua Pedro Jacques de Magalhães, 50  
6440-111 Figueira do Castelo Rodrigo